










TRAVAUX MINERS









-  Puits principaux
-  Affleurement
-  Galerie
-  Isobathes (équidistance 50 m) gisement "en place"
-  Isobathes (équidistance 10 m) gisement "en place"
-  Isobathes (équidistance 50 m) gisement "charrié"
-  Isobathes (équidistance 10 m) gisement "charrié"

LIMITES ADMINISTRATIVES

-  Limite Commune
-  Limite Concession

ECHELLE : 1 / 10 000

METHODE D'EXPLOITATION

-  Rangles et bourrages
-  Chambres et piliers abandonnés
-  Chambres et piliers ruinés
-  Tailles montantes remblayées
-  Longues tailles foudroyées
-  Chambres américaines avec remblayage hydraulique
-  Chambres américaines défilées et remblayées avec abandon des massifs non repris
-  Zone potentiellement affectée par d'anciens travaux à la localisation méconnue

Rapport S2016/004DE-16PAC22070 - Janvier 2016

Fond cartographique : BD ORTHO® de 2011 utilisée conformément aux dispositions prévues par le protocole IGN - MEDAD - MAP de juillet 2007

