

OUVRAGES DÉBOUCHANT AU JOUR

-  Puits
-  Event du réservoir principal
-  Emergence minière






Résidus miniers

-  Terril



DÉSORDRES MINERS RECENSÉS

-  Effondrement
-  Dégâts de surface


TRAVAUX MINERS SOUTERRAINS

-  Limite des travaux miniers de la veine Grande Mine
-  Secteurs ennoyés après stabilisation du niveau d'eau dans le réservoir principal (cote +18 m NGF).
-  Galerie d'écoulement
-  Galerie technique
-  Cote galerie d'écoulement

LIMITES ADMINISTRATIVES

-  Limite de commune
-  Limite de concession

TOPOGRAPHIE

-  Cours d'eau

ECHELLE : 1 / 10 000

Rapport S2016/004DE-16PAC22070 - Janvier 2016

Fond cartographique : BD ORTHO® de 2011 utilisée conformément aux dispositions prévues par le protocole IGN - MEDAD - MAP de juillet 2007

