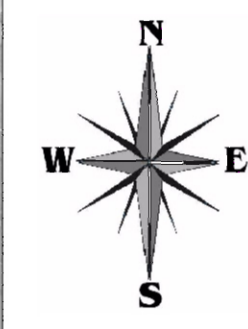


COMMUNE DE SIMIANE-COLLONGUE

ANNEXE D3 : CARTE DES ALÉAS "TASSEMENT ET GLISSEMENT DE TERRAIN"



Commune de BOUC-BEL-AIR


Commune de GARDANNE

Commune de SIMIANE-COLLONGUE

OUVRAGES DÉBOUCHANT AU JOUR

 Puits

ALÉAS

 Aléa tassement de niveau faible


 Aléa glissement de niveau faible

TOPOGRAPHIE

 Cours d'eau

LIMITES ADMINISTRATIVES

 Limite de commune

 Limite de concession

ECHELLE : 1 / 10 000

Rapport S2016/004DE-16PAC22070 - Janvier 2016

Fond cartographique : BD ORTHO® de 2011 utilisé conformément aux dispositions prévues par le protocole IGN - MEDAD - MAP de juillet 2007

GEODERIS

250 0 250 500
Mètres

Commune de MIMET

C4

C5