

DREAL PROVENCE-ALPES-COTE D'AZUR
Bassin lignitifère de Provence (13)

COMMUNE DE TRET

ANNEXE D5 : CARTE DES ALÉAS "ÉCHAUFFEMENT"

OUVRAGES DÉBOUCHANT AU JOUR





Puits


AFFLEUREMENTS

-  Affleurement de la veine Grande Mine
-  Affleurement de la veine Mauvaise Mine
-  Affleurement de la veine 4 Pans
-  Affleurement de la veine Gros Rocher
-  Affleurement de la veine 2 Pans
-  Affleurement de la veine de Teau
-  Affleurement de la veine Grésaque
-  Affleurement de la veine Puveau



ALÉAS

-  Aléa échauffement de niveau faible
-  Aléa échauffement de niveau moyen

TOPOGRAPHIE

-  Cours d'eau

LIMITES ADMINISTRATIVES

-  Limite de commune
-  Limite de concession

ECHELLE : 1 / 10 000

Rapport S2016/004DE-16PAC22070 - Janvier 2016

Fond cartographique : BD ORTOIR® de 2011 utilisée conformément aux dispositions prévues par le protocole IGN - MEDAD - MAP de juillet 2007

GEODERIS

