

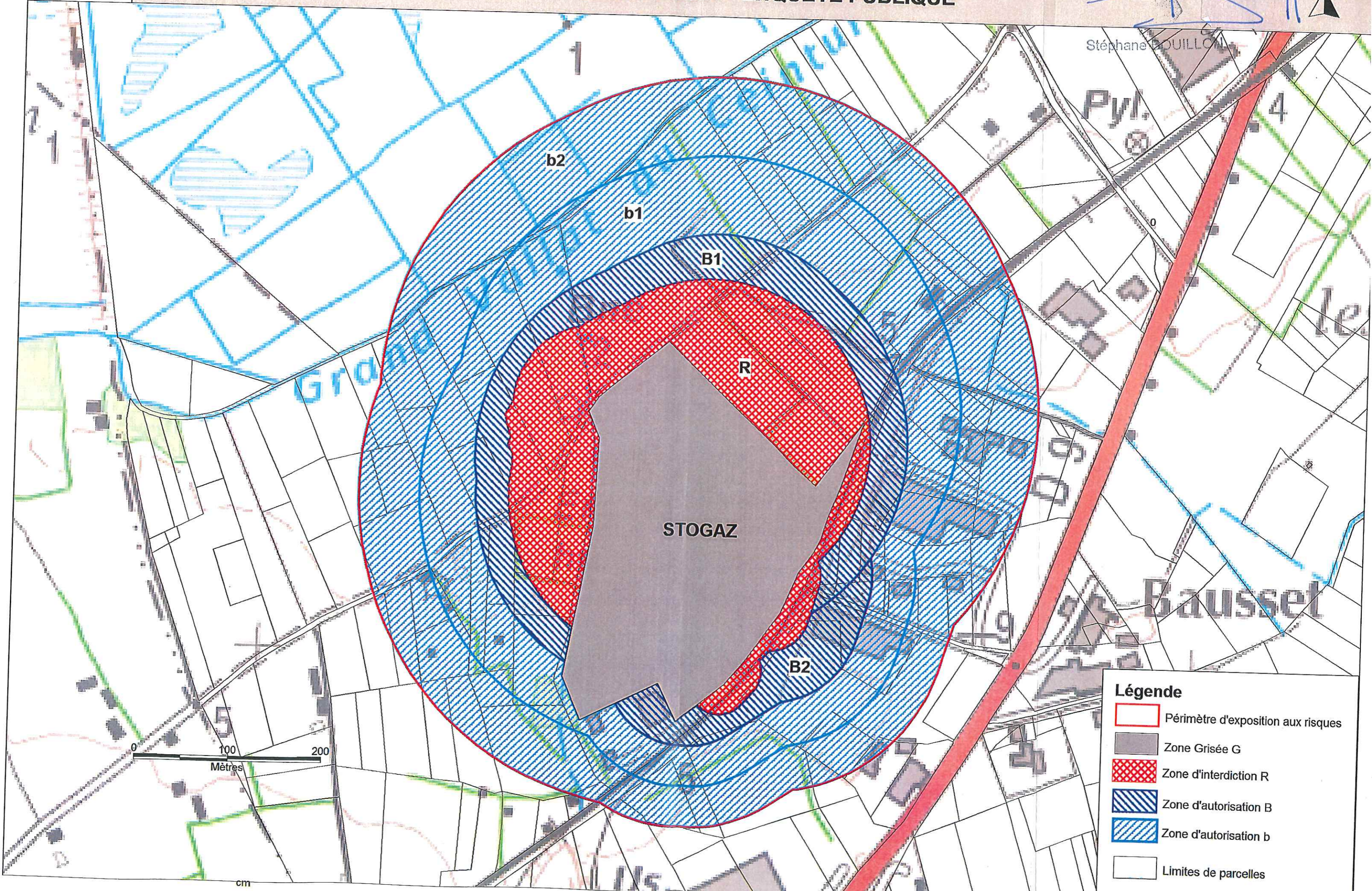


Source:
Bd Ortho-IGN
Bd Topo-IGN
DDTM13
DREAL PACA







Plan de zonage réglementaire - Plan de Prévention des Risques Technologiques STOGAZ

VERSION PROJET - ENQUETE PUBLIQUE

27 JUIN 2016



Légende

-  Périmètre d'exposition aux risques
-  Zone Grisée G
-  Zone d'interdiction R
-  Zone d'autorisation B
-  Zone d'autorisation b
-  Limites de parcelles