



Liberté • Égalité • Fraternité  
RÉPUBLIQUE FRANÇAISE

## PRÉFET DES BOUCHES-DU-RHÔNE

Direction départementale  
des Territoires et de la Mer

Service Mer Eau et

Environnement


### VILLE DE LA CIOTAT

#### Délimitation du Domaine Public Maritime : ILE VERTE\_CALANQUE SAINT-PIERRE

#### ANALYSE HISTORIQUE

##### Annexe 1


L'analyse des photographies anciennes du site (source : Conseil Départemental des Bouches-du-Rhône) fait apparaître dès 1920 une activité autour de la pêche maritime nécessitant de premiers équipements dans la calanque Saint-Pierre.



LA CIOTAT (B.-du-Rh.) — L'île Verte

Cl. Gavart

La calanque Saint Pierre vers 1920



**Photographie de la calanque Saint-Pierre**

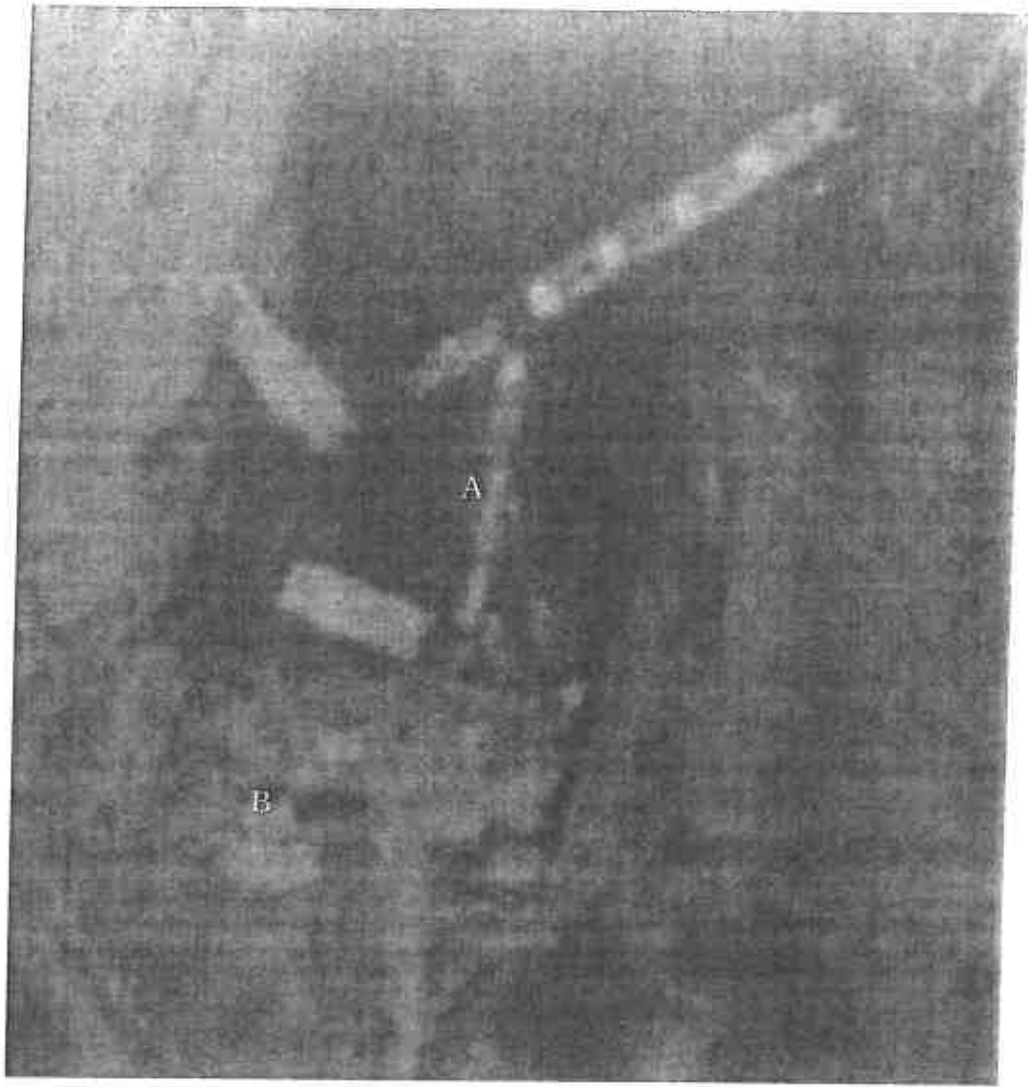
**Non datée (post 1920) / Hypothèse d'équipements en lien avec une activité de pêche maritime (casiers).**

**Les différentes campagnes de photographies aériennes sur différentes années (1943, 1944, 1950, 1954, 1965, 1966, et 1968) apportent des renseignements complémentaires sur l'évolution des aménagements..**

**Les deux clichés les plus significatifs sont ceux de 1944 et 1966.**

**En 1944, on détermine l'existence du ponton (A). On observe également que des bâtiments sont présents (B).**

**En 1966, la présence du bâti dans la configuration que l'on connaît aujourd'hui est établie avec la présence supplémentaire d'une extension bâtie dans le renforcement de la partie Est à l'aplomb de la falaise (C).**



1966

