



## PRÉFET DES BOUCHES-DU-RHÔNE

Direction Départementale  
des Territoires et de la Mer  
Service Agriculture et Forêt

---

**ARRÊTÉ PRÉFECTORAL n° 13-2018-31-009**  
**PORTANT ÉTABLISSEMENT D'UNE SERVITUDE DE PASSAGE ET D'AMÉNAGEMENT**  
**DESTINÉE À ASSURER LA CONTINUITÉ DES VOIES DE DÉFENSE CONTRE L'INCENDIE DANS**  
**LE MASSIF DES ALPILLES**  
**Piste AL 123**

---

**Le Préfet de la Région Provence-Alpes-Côte-d'Azur**  
**Préfet de la zone de défense et de sécurité Sud**  
**Préfet des Bouches-du-Rhône,**

- VU** le code forestier, notamment les articles L 134-2 et suivants,
- VU** le décret n°2004-374 du 29 avril 2004 relatif aux pouvoirs des Préfets, à l'organisation administrative et à l'action des services de l'État dans les régions et les départements,
- VU** le dossier de demande de servitude déposé par le Parc naturel Régional des Alpilles le 27 mars 2018 pour le compte de la commune d'Eyguières,
- VU** la délibération du Conseil Municipal de la commune d'Eyguières en date du 17 mai 2018,
- VU** l'avis favorable de la commission départementale consultative sur l'accessibilité et la sécurité (Sous-Commission départementale pour la sécurité contre les incendies de forêt, lande, maquis et garrigue) en date du 23 mai 2018,
- VU** le certificat d'affichage de la mairie d'Eyguières en date du 2 octobre 2018,
- VU** l'absence d'observation formulée pendant la période où le dossier a été mis à la disposition du public,
- CONSIDÉRANT** que la piste « AL 123 » fait partie des ouvrages prioritaires au regard du Plan Intercommunal de Débroussaillage et d'Aménagement Forestier (PIDAF) établi pour le massif des Alpilles,
- CONSIDÉRANT** que pour assurer sa pérennité et la continuité de son utilisation par les services de secours, le statut de cette piste doit être sécurisé juridiquement par l'établissement d'une servitude,
- CONSIDÉRANT** que la servitude autorise le bénéficiaire à effectuer les travaux d'entretien et de débroussaillage des abords nécessaires à la fonctionnalité de la piste,
- Sur proposition du Directeur Départemental des Territoires et de la Mer,

## ARRÊTE

### Article 1<sup>er</sup>

Une servitude d'aménagement et de passage est établie au profit de la commune d'Eyguières pour la pérennité de la voie de défense contre l'incendie « AL 123 » ainsi que de ses équipements (Bande Débroussaillée de Sécurité, citerne référencée ...).

En application de l'article L. 134-2 du code forestier, la commune ou la structure intercommunale à qui elle a transféré la compétence, peut procéder à ses frais au débroussaillage des abords de la voie sur deux bandes latérales sans que le total des largeurs de ces bandes n'excède 100 mètres.

### Article 2

La servitude établie par le présent arrêté portant sur une bande de roulement de 4 mètres de large, un linéaire de 1,211 km et sur une surface de 5274 m<sup>2</sup>, est supportée par la parcelle cadastrale suivante :

Commune	Parcelles cadastrales		Surfaces	
	Section	Numéro	Surface totale parcelle (en m <sup>2</sup> )	Surface concernée par la servitude (en m <sup>2</sup> )
EYGUIERES	CK	1	3366980	5274

Le tracé de l'emprise de la piste « AL 123 » est annexé au présent arrêté.

### Article 3

I - En application de l'article L. 134-3 du code forestier, la voie de défense contre l'incendie a le statut de voie spécialisée, non ouverte à la circulation générale pour la piste ou les portions de piste appartenant à des particuliers.

Toutefois, les chemins ruraux et les voies communales concernés par la servitude DFCI, conservent leur statut de voie ouverte à la circulation générale, sauf restriction particulière établie par décision de l'autorité compétente.

II - La circulation sur celle-ci est réservée exclusivement :

- aux services en charge de la prévention et de la défense des forêts contre l'incendie,
- aux services de lutte contre les incendies,
- aux personnes dépositaires de l'autorité publique.

Toutefois, sont autorisés à circuler sur la piste « AL 123 »

- Les propriétaires des parcelles grevées par la servitude, leurs ascendants et descendants, uniquement pour les portions de piste situées sur des parcelles leur appartenant ;
- Les personnes dûment autorisées par les propriétaires pour un usage à titre privé et à condition de ne pas porter atteinte à la destination de l'ouvrage ;
- Les prestataires liés par un contrat avec un ou des propriétaires des parcelles concernées,

- Les autres ayants-droit des propriétaires des parcelles concernées ;
- Les prestataires liés par un contrat avec le bénéficiaire de la servitude ;

Avec l'accord des propriétaires, la piste ou portions de piste référencées comme itinéraires Inscrits au Plan Départemental des Espaces, Sites et Itinéraires (PDESI), pourront être empruntées par les randonneurs non motorisés.

Dans tous les cas, le stationnement est formellement interdit sur l'emprise de la piste.

En cas de dégradation de l'infrastructure, les responsables devront assumer la responsabilité financière de la remise en état.

#### Article 4

Les exploitations éventuelles de bois s'effectueront de la manière suivante :

- Il appartiendra aux propriétaires de veiller à une rédaction des clauses de vente et d'enlèvement de bois. Ces clauses mentionneront notamment que l'exercice de la servitude DFCI ne doit pas être empêchée. En particulier, la piste doit rester circulaire en tout temps et dans de bonnes conditions par les services de DFCI.
- Aucun stock de bois ou de rémanents ne sera conservé à moins de 50 mètres de la piste entre les mois de juin et de septembre.
- Des états des lieux avant et après chantiers pourront être demandés par le bénéficiaire de la servitude.
- En cas de dégradation de l'infrastructure, les responsables devront assumer la responsabilité financière de la remise en état.

#### Article 5

Le projet du présent arrêté a été affiché pendant une durée de deux mois en mairie d'Eyguières.

À l'issue du délai de deux mois, le maire a adressé à la Préfecture (Direction départementale des territoires et de la mer) les certificats attestant l'accomplissement de cette formalité.

#### Article 6

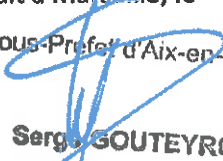
Le présent arrêté sera notifié par lettre recommandée avec demande d'avis de réception au propriétaire de chacun des fonds concernés par le bénéficiaire de la servitude.

#### Article 7

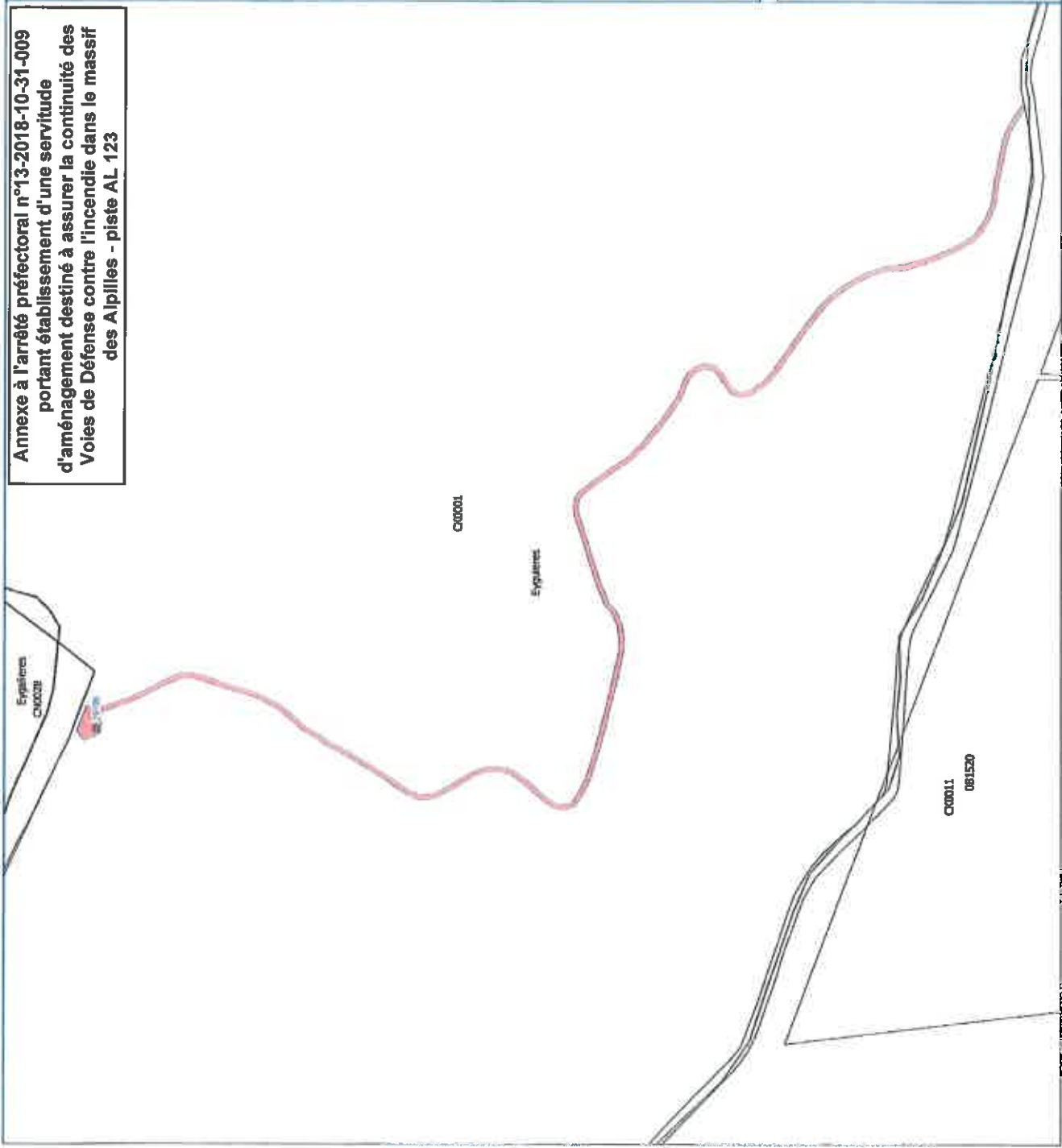
Cet arrêté pourra faire l'objet d'un recours devant le Tribunal Administratif de Marseille, dans un délai de deux mois à compter de sa publication.

**Article 8**

Le Secrétaire général de la Préfecture, le Directeur départemental des Territoires et de la Mer, le Président du Parc naturel Régional des Alpilles et le Maire d'Eyguières sont chargés chacun en ce qui le concerne, de l'exécution du présent arrêté qui sera publié au recueil des actes administratifs de l'État dans le département des Bouches-du- Rhône.

Fait à Marseille, le 31 OCT. 2018  
Le Sous-Prefet d'Aix-en-Provence  
  
Serg. GOUTEYRON

**Annexe à l'arrêté préfectoral n°13-2018-10-31-009  
portant établissement d'une servitude  
d'aménagement destiné à assurer la continuité des  
Voies de Défense contre l'incendie dans le massif  
des Alpilles - piste AL 123**

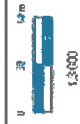


**PIDAF des Alpilles**

**Servitude de passage et  
d'aménagement DFCI  
Piste AL 123 - Eyguières**

**Bénéficiaire : Communauté  
d'Eyguières**

-  Emprise de la servitude
-  Piste concernée par la servitude  
Fond cadastral
-  Parcelle concernée par la servitude
-  Accès DFCI
-  Périmètre des communes
-  Périmètre du PIDAF



PIS - BEO  
Date : 14/02/2018  
Dessiné par : Stéphane Verdet par VM  
Sources : Service du Cadastre Provence-Alpes-Côte d'Azur  
REPRODUCTION INTERDITE



