



Liberté • Égalité • Fraternité
RÉPUBLIQUE FRANÇAISE
 Direction
 Départementale
 de l'Équipement
 Territoriaux de Marseille
 13003 MARSEILLE
 Service
 Aménagement
 DIRECTEUR
 TERRITORIALES
 MARSEILLE

COMMUNE :
GIGNAC-LA-NERTHE



PLAN DE PRÉVENTION DES RISQUES NATURELS
 PRÉVISIBLES (P.P.R.)

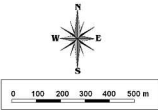
MOUVEMENTS DIFFÉRENTIELS DE TERRAIN
 liés au phénomène de
 retrait/gonflement des argiles

- 2 - ZONAGE RÉGLEMENTAIRE



Extrait du rapport BRGM/PR-55403-FR, mai 2007

- Légende :
-  Zone fortement exposée (B1)
 -  Zone faiblement à moyennement exposée (B2)



Fond topographique Copyright IGN SCA/25, 2004 ; Carte d'aide modifiée : rapport BRGM/PR-55403-FR, mai 2007

Approuvé par arrêté
 préfectoral
 le 26 juillet 2007

Echelle: 1/10 000^e

