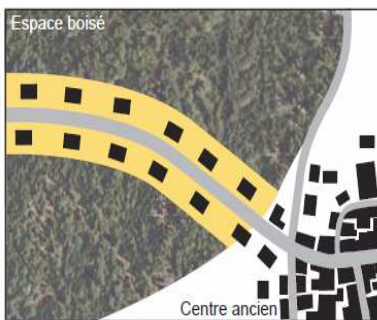


ANNEXE D

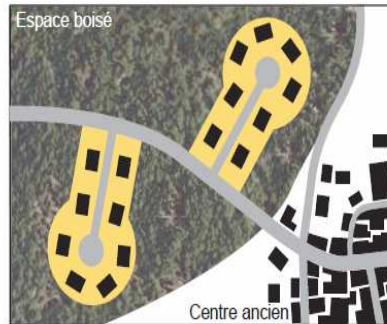
Formes urbaines vulnérables au feu de forêt

Des formes urbaines à éviter

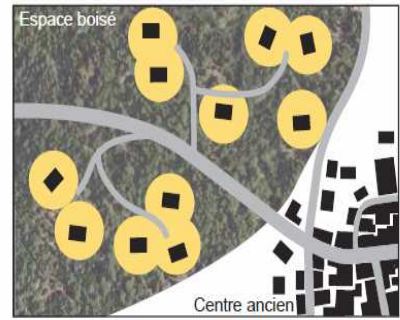
Plusieurs formes caractéristiques de l'étalement urbain sont à proscrire dans une optique de réduire les zones de contact habitation-végétation :



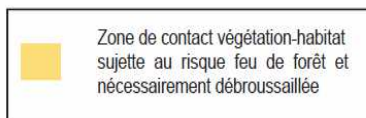
Développement linéaire : l'urbanisation se développe le long des axes routiers et présente une longueur de contact végétation-habitat inutilement longue



Développement en impasses (rquette, thermomètre...) : cette forme, organisée en cul-de-sac, présente une faible connexité au reste du réseau urbain qui peut s'avérer être un inconvénient dans l'intervention des secours.



Mitage : l'habitat individuel dit « libre » aboutit à un développement discontinu et anarchique qui multiplie les zones de contact, et pose le problème de la dispersion des moyens d'intervention des secours.



Source : CAUE du Gard