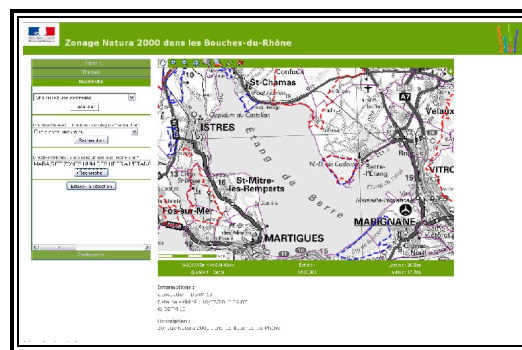


# Cartélie Natura 2000 dans les Bouches-du-Rhône

ICI >> [lien inTERnet](#)

ICI >> [lien inTRANet](#)

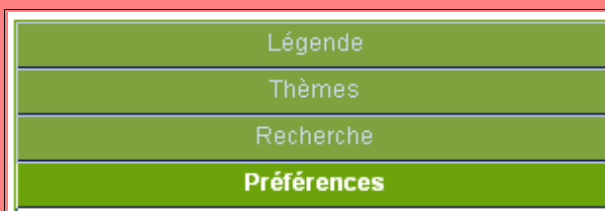
## Notice




>> Pour une **première utilisation** regarder directement le texte « recherche », **surligné en jaune ci-dessous**

### MENUS SITUES A GAUCHE DE LA FENETRE

(peuvent être déployés par simple clic)



- >> **Légende**  
fait référence aux sites désignés au titre de la directive Habitat ou Oiseaux
- >> **Thèmes**  
ne devrait pas servir ici, la carte ayant déjà été optimisée pour l'utilisateur
- >> **Recherche**
  - soit **par commune**,
  - soit **par site** (Directive Oiseaux ou Habitats) : une fenêtre apparaît, il faut ensuite **cliquer sur les jumelles** 
- >> **Préférences**
  - permet de **choisir une échelle** dans la liste ou de saisir une échelle au choix ( NB : les fonds de plan de l' IGN ne s'affichent plus en-dessous de 1/10014 )
  - permet **l'enregistrement d'une vue dans une liste** en bas à gauche, pour éventuellement y revenir plus tard, en la sélectionnant

### NAVIGATION SUR LA CARTE



- >> 1 : **déplacer la vue** dans n'importe quelle direction
- >> 2 : **zoomer** soit par un simple clic sur un point, qui sera le centre de la nouvelle vue, soit par un clic long dessinant un rectangle, pour définir la nouvelle vue,
- >> 3 : « **zoom arrière** » par un simple clic sur la loupe
- >> 4 : **revenir à la vue globale** du département
- >> 5 et 6 : **revenir sur la vue précédente** et vice versa
- >> 7 : **mesurer une distance** entre 2 points ou d'un parcours : plusieurs points successifs peuvent être placés par simple clic (la distance cumulée apparaît en bas à droite) ; un double clic final valide le parcours total
- >> 8 : **mesurer une surface** (même fonctionnement que 7)
- >> 9 : **cliquer sur l'outil puis sur un point de la carte** pour **obtenir les informations d'appartenance à un ou plusieurs sites**

## Autres liens utiles

### Visionneuse Natura 2000

Lien vers une **visionneuse du zonage Natura 2000 à l'échelle européenne**, à partir de **photos aériennes** :

<http://natura2000.eea.europa.eu/>

*Utilisation très intuitive - informations sur le(s) site(s) par un simple clic sur un point de la carte.*

### Visionneuse de la DREAL

Outil beaucoup plus complet, dépassant le strict cadre de Natura 2000, et présentant l'ensemble des zonages de protection de la nature :

<http://carmen.developpement-durable.gouv.fr/25/environnement.map>