

MARSEILLE (13009)

ZAC DE LA JARRE

- Annexe 1 -







PLAN GÉNÉRAL DES TRAVAUX

Vu pour être annexé
à l'arrêté n° 2020-7
du 05 MARS 2020
05 MARS 2020

Pour le Préfet
La Secrétaire Générale

Juliette TRIGNAT

Légende :


-  Périmètre de la déclaration d'utilité publique
-  Périmètre de la ZAC de la JARRE
-  Le débouché sur le chemin du Roy d'Espagne - Voie "V3"
-  Le retournement de l'accès de la copropriété Castel l'Arenas
-  Création du Parc de la Jarre
-  L'Allée des Calanques intégrant le traitement du Carrefour "V7" et l'aménagement d'un tronçon de la voie entre "V6" et "V7"

EXTRAIT CADASTRAL

Echelle 1/1000

AIX
MARSEILLE
PROVENCE

soleam société locale
d'équipement et d'aménagement
de l'aire marseillaise



Cabinet RAMOND - SELARL de Géomètre expert DPLG - OGE n° 05174
25, Boulevard Joseph Roubaud - 13380 PLAN DE CUQUES
Tél: 04 91 68 26 43 Fax: 04 91 05 31 39 E-mail: scp.ramond@gmail.com

Référence : 19189_DUP

Dressé le 19 février 2020