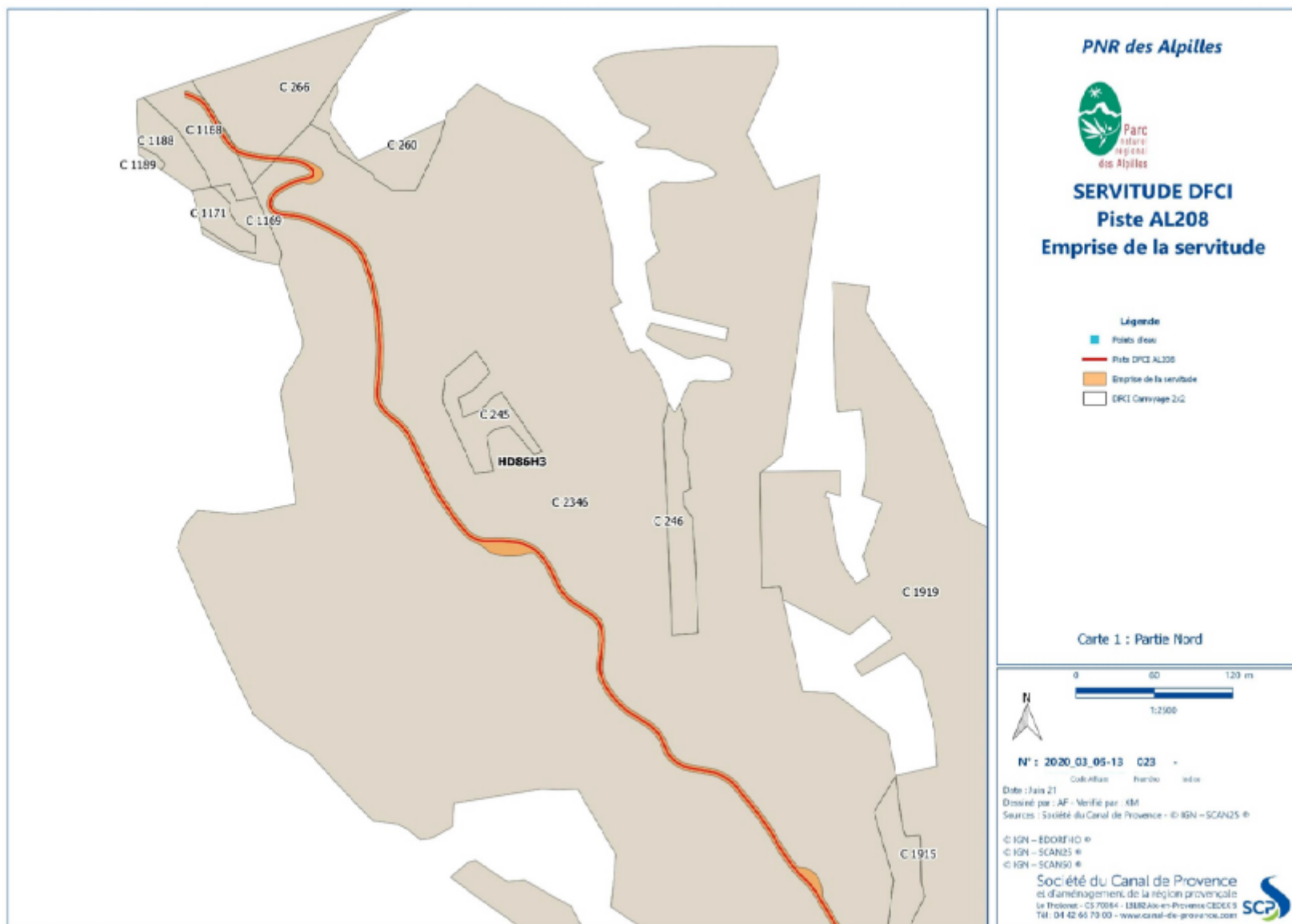
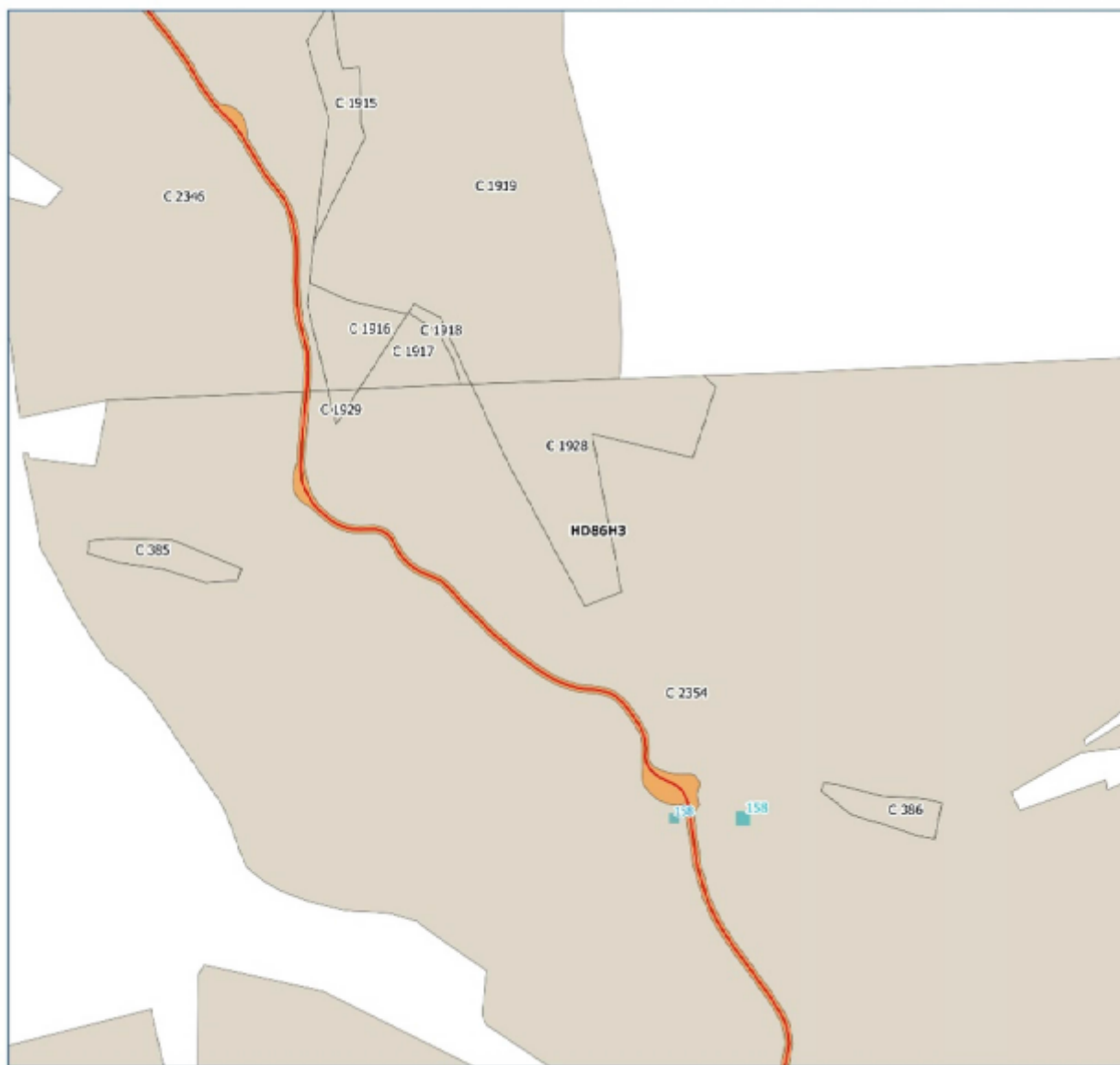


Annexe à l'arrêté Préfectoral n°2022-PF-11 portant établissement d'une servitude de passage et d'aménagement destinée à assurer la continuité des voies de défense contre l'incendie dans le massif des Alpilles – piste AL 208





PNR des Alpilles



SERVITUDE DFCI
Piste AL208
Emprise de la servitude

Légende

- Point d'eau
- Piste DFCI AL208
- Emprise de la servitude
- DFCI Contourne 202

Carte 2 : Partie Centre



N° : 2020_05_05-13 423 -

Cadastral : N° : 158 - 159

Date : Juin 21

Dessiné par : AF - Vérifié par : JMM

Sources : Société du Canal de Provence - C 1928 - SCAN25

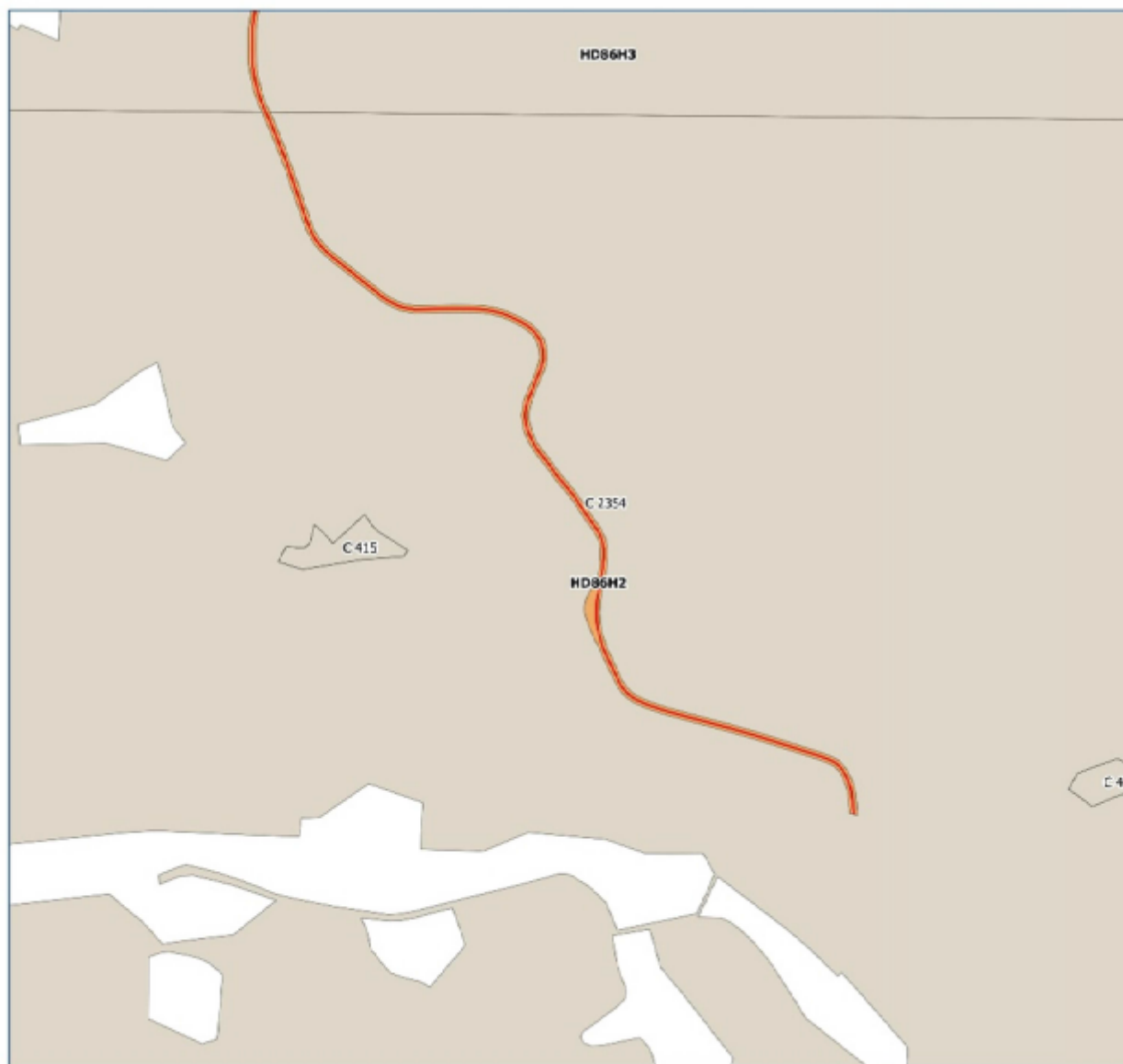
© IGN - SDQ87110

© IGN - SCAN25

© IGN - SEAN10

Société du Canal de Provence
 et d'aménagement de la région provençale
 Le Tholonet - CS 70067 - 13180 Nîmes-Provence-CCDER S
 Tél. 04 42 65 70 00 - www.canal-de-provence.com





PNR des Alpes



SERVITUDE DFCI

Piste AL208

Emprise de la servitude

Légende

- Point d'eau
- Piste DFCI AL208
- Emprise de la servitude
- DFCI Carrouge 202

Carte 3 : Partie Sud



N° : 2020_05_05-13 623

Couleur : Blanc / Indigo

Date : Juin 21

Dessiné par : AF / Vérifié par : RM

Support : Société du Canal de Provence - © IGN - SCAN25

© IGN - EDGETHO

© IGN - SCAN25

© IGN - SCAN25

Société du Canal de Provence
et d'aménagement de la région provençale
La Thoron - CS 70054 - 13182 Naves-Floux-CCDDK5
Tel. 04 42 65 70 00 - www.canal-de-provence.com

