



PREFET DES BOUCHES-DU-RHÔNE

PREFECTURE

Marseille, le 13 DEC. 2018

DIRECTION DE LA CITOYENNETÉ, DE LA LÉGALITÉ ET DE
L'ENVIRONNEMENT

BUREAU DES INSTALLATIONS ET TRAVAUX REGLEMENTES
POUR LA PROTECTION DES MILIEUX

Affaire suivie par : M. CAPSETA-PALLEJA

☎ 04 84 35 42 77

✉ alexandre.capseta-palleja@bouches-du-rhone.gouv.fr

ARRÊTÉ N°2018-407 SUP

**instituant des servitudes d'utilité publique prenant en compte la maîtrise des risques
autour des canalisations de transport de gaz naturel ou assimilé, d'hydrocarbures et de produits chimiques
concernant la commune d'Istres**

**LE PRÉFET DE LA RÉGION PROVENCE, ALPES, CÔTE D'AZUR
PRÉFET DE LA ZONE DE DÉFENSE SUD
PRÉFET DES BOUCHES-DU-RHÔNE**

Vu le Code de l'environnement, et notamment ses articles L.555-16, R.555-30, R.555-30-1 et R.555-31 ;

Vu le Code de l'urbanisme notamment ses articles L.101-2, L.132-1, L.132-2, L.151-1 et suivants, L.153-60, L.161-1 et suivants, L.163-10, R.431-16 ;

Vu le Code de la construction et de l'habitation, notamment ses articles R.122-22 et R.123-46 ;

Vu l'arrêté du 5 mars 2014 définissant les modalités d'application du chapitre V du titre V du livre V du Code de l'environnement et portant règlement de la sécurité des canalisations de transport de gaz naturel ou assimilé, d'hydrocarbures et de produits chimiques, modifié par l'arrêté du 15 décembre 2016 ;

Vu le rapport de la Direction régionale de l'environnement, de l'aménagement et du logement de la région Provence-Alpes-Côte d'Azur, en date du 8 novembre 2018 ;

Vu l'avis émis par le Conseil départemental de l'environnement et des risques sanitaires et technologiques des Bouches-du-Rhône le 11 décembre 2018 ;

Considérant que selon l'article L.555-16 du Code de l'environnement, les canalisations de transport de gaz naturel ou assimilé, d'hydrocarbures et de produits chimiques doivent faire l'objet d'institution de servitudes d'utilité publique relatives à la maîtrise de l'urbanisation en raison des dangers et des inconvénients qu'elles présentent ;

Considérant que selon l'article R.555-30 b du Code de l'environnement pris en application du troisième alinéa de l'article L.555-16, trois périmètres à l'intérieur desquels s'appliquent les dispositions en matière de maîtrise de l'urbanisation, sont définis ; les critères de ces périmètres sont déterminés par les risques susceptibles d'être créés par une canalisation de transport en service, notamment les risques d'incendie, d'explosion ou d'émanation de produits toxiques, menaçant gravement la santé ou la sécurité des personnes ;

Sur proposition du secrétaire général par intérim de la préfecture des Bouches-du-Rhône ;

.../...

ARRÊTE

Article 1^{er}

Des servitudes d'utilité publique (SUP) sont instituées dans les zones d'effets générées par les phénomènes dangereux susceptibles de se produire sur les canalisations de transport décrites ci-après, conformément aux distances figurant dans les tableaux ci-dessous et reproduites sur la carte annexée⁽¹⁾ au présent arrêté.

Seules les distances SUP1 sont reproduites dans la carte annexée au présent arrêté. Les restrictions supplémentaires fixées par l'article 2 pour les projets d'urbanisme dont l'emprise atteint les SUP2 ou SUP3 sont mises en œuvre dans le cadre de l'instruction de l'analyse de compatibilité obligatoire pour tout projet dont l'emprise atteint la SUP1.

NOTA : Dans les tableaux ci-dessous :

- PMS : Pression Maximale de Service de la canalisation
- DN : Diamètre Nominal de la canalisation.
- Distances S.U.P : Distances en mètres de part et d'autre de la canalisation définissant les limites des zones concernées par les servitudes d'utilité publique.

En cas d'écart entre les valeurs des distances SUP figurant dans les tableaux ci-dessous et la représentation cartographique des SUP telle qu'annexée au présent arrêté, les valeurs des tableaux font foi, appliquées au tracé réel des canalisations concernées.

Nom de la commune : Istres Code INSEE : 13047

Canalisations de transport de gaz naturel exploitées par le transporteur :

Nom : GRTgaz

Adresse :

Bâtiment Oxaya

10 rue Pierre Semard – CS 50329

69363 LYON Cedex 07

- **Ouvrages ne traversant pas la commune, mais dont les zones d'effets atteignent cette dernière**

Nom de la canalisation	PMS (bar)	DN	Implantation	Distances S.U.P. en mètres (de part et d'autre de la canalisation)		
				SUP1	SUP2	SUP3
RHONE I	67,7	600	enterrée	250	5	5

NOTA : Si la SUP1 du tracé adjacent enterré est plus large que celle d'un tronçon aérien, c'est elle qui doit être prise en compte au droit du tronçon aérien.

Canalisations de transport d'hydrocarbures propriété de l'État, ayant comme transporteur le Service National des Oléoducs Interalliés, service du MTES-DGEC, situé Tour Séquoia, place des Carpeaux, 92800 Puteaux et opérées par :

Nom : TRAPIL-ODC

Adresse :

22 B route de Demigny

Champforgeuil

CS 30081

71103 CHALON-SUR-SAONE Cedex

• **Ouvrages traversant la commune**

Nom de la canalisation	PMS (bar)	DN	Longueur dans la commune (en mètres)	Implantation	Distances S.U.P. en mètres (de part et d'autre de la canalisation)		
					SUP1	SUP2	SUP3
Fos-sur-Mer - Istres	50	206	4400	enterrée	125	15	10
Fos-sur-Mer - Noves	69,6	308	739	enterrée	200	15	10

NOTA : Si la SUP1 du tracé adjacent enterré est plus large que celle d'un tronçon aérien, c'est elle qui doit être prise en compte au droit du tronçon aérien.

• **Installations annexes situées sur la commune**

Nom de l'installation	Distances S.U.P. en mètres (à partir de l'installation)		
	SUP1	SUP2	SUP3
Terminal de livraison Aéro Istres	65	15	10

NOTA : Si la SUP1 du tracé adjacent est plus large que celle de l'installation annexe, c'est elle qui doit être prise en compte au droit de l'installation annexe.

Canalisations de transport d'hydrocarbures liquides, propriété de la Société du Pipeline Méditerranée Rhône (SPMR) dont le siège social est 7-9 rue des Frères Morane, 75738 PARIS CEDEX 15 et exploitées par :

Nom : Société du Pipeline Méditerranée Rhône

Adresse :

1211 Chemin du Maupas

38200 VILLETTE-DE-VIENNE

• **Ouvrages traversant la commune**

Nom de la canalisation	PMS (bar)	DN	Longueur dans la commune (en mètres)	Implantation	Distances S.U.P. en mètres (de part et d'autre de la canalisation)		
					SUP1	SUP2	SUP3
B1	87	406	524	enterrée	145	15	10

NOTA : Si la SUP1 du tracé adjacent enterré est plus large que celle d'un tronçon aérien, c'est elle qui doit être prise en compte au droit du tronçon aérien.

Canalisations de transport d'hydrocarbures liquides, propriété de la Société du Pipeline Sud-Européen (SPSE) dont le siège social est 7-9 rue des Frères Morane 75738 PARIS CEDEX 15 et exploitées par :

Nom : Société du Pipeline Sud-Européen

Adresse :

BP 14

13771 FOS-SUR-MER Cedex

• **Ouvrages traversant la commune**

Nom de la canalisation	PMS (bar)	DN	Longueur dans la commune (en mètres)	Implantation	Distances S.U.P. en mètres (de part et d'autre de la canalisation)		
					SUP1	SUP2	SUP3
PL3 Tracé courant	57,1	610	567	enterrée	155	15	10
PL1 Tracé courant	44,3	864	1016	enterrée	155	15	10
PL2 Tracé courant	47,4	1016	560	enterrée	155	15	10

NOTA : Si la SUP1 du tracé adjacent enterré est plus large que celle d'un tronçon aérien, c'est elle qui doit être prise en compte au droit du tronçon aérien.

Canalisations de transport d'azote, propriété de AIR LIQUIDE FRANCE INDUSTRIE (ALFI) dont le siège social est 6, rue Cognacq-Jay 75007 PARIS, et exploitées par :

Nom : AIR LIQUIDE FRANCE INDUSTRIE

Adresse :

ZI Quartier Le Tonkin

13778 FOS-SUR-MER Cedex

• **Ouvrages traversant la commune**

Nom de la canalisation	PMS (bar)	DN	Longueur dans la commune (en mètres)	Implantation	Distances S.U.P. en mètres (de part et d'autre de la canalisation)		
					SUP1	SUP2	SUP3
Antenne N2 LYONDELL BASELL BERRE	64	200	2885	enterrée	5	5	5

NOTA : Si la SUP1 du tracé adjacent enterré est plus large que celle d'un tronçon aérien, c'est elle qui doit être prise en compte au droit du tronçon aérien.

Article 2

Conformément à l'article R.555-30 b) du Code de l'environnement, les servitudes sont les suivantes, en fonction des zones d'effets :

Servitude SUP1, correspondant à la zone d'effets létaux (PEL) du phénomène dangereux de référence majorant au sens de l'article R.555-10-1 du Code de l'environnement :

La délivrance d'un permis de construire relatif à un établissement recevant du public susceptible de recevoir plus de 100 personnes ou à un immeuble de grande hauteur et son ouverture est subordonnée à la fourniture d'une analyse de compatibilité ayant reçu l'avis favorable du transporteur ou, en cas d'avis défavorable du transporteur, l'avis favorable du Préfet rendu au vu de l'expertise mentionnée au III de l'article R 555-31 du Code de l'environnement.

L'analyse de compatibilité est établie conformément aux dispositions de l'arrêté ministériel du 5 mars 2014 susvisé.

Servitude SUP2, correspondant à la zone d'effets létaux (PEL) du phénomène dangereux de référence réduit au sens de l'article R.555-10-1 du Code de l'environnement :

L'ouverture d'un établissement recevant du public, hors extensions d'établissements recevant du public existants, susceptible de recevoir plus de 300 personnes ou d'un immeuble de grande hauteur est interdite.

Servitude SUP3, correspondant à la zone d'effets létaux significatifs (ELS) du phénomène dangereux de référence réduit au sens de l'article R.555-10-1 du Code de l'environnement :

L'ouverture d'un établissement recevant du public, hors extensions d'établissements recevant du public existants, susceptible de recevoir plus de 100 personnes ou d'un immeuble de grande hauteur est interdite.

Article 3

Conformément à l'article R.555-30-1 du Code de l'environnement, le maire informe le transporteur de toute demande de permis de construire, de certificat d'urbanisme opérationnel ou de permis d'aménager concernant un projet situé dans l'une des zones définies à l'article 2.

Article 4

Les servitudes instituées par le présent arrêté sont annexées aux plans locaux d'urbanisme et aux cartes communales des communes concernées conformément aux articles L.151-43, L.153-60, L.161-1 et L.163-10 du Code de l'urbanisme.

Article 5 : Publicité et notification

En application de l'article R.554-60 du Code de l'environnement, le présent arrêté sera publié au recueil des actes administratifs et sur le site internet de la préfecture concernée pendant une durée minimale d'un an, et sera adressé au maire d'Istres.

Article 6 : Délais et voies de recours

En application de l'article R.554-61 du Code de l'environnement, la présente décision peut être déférée devant le tribunal administratif de Marseille :

a) Par les tiers intéressés en raison des inconvénients ou des dangers que le fonctionnement de la canalisation présente pour les intérêts mentionnés à l'article L.554-5, dans un délai de quatre mois à compter de la publication de la décision ;

b) Par les pétitionnaires ou exploitants, dans un délai de deux mois à compter de la date à laquelle la décision leur a été notifiée.

La juridiction administrative compétente peut aussi être saisie par l'application Télérecours citoyens accessible à partir du site www.telerecours.fr.


Article 7 : Exécution

- Le secrétaire général par intérim de la préfecture des Bouches-du-Rhône,
- Le sous-préfet d'Istres,
- Le maire d'Istres,
- La présidente de la Métropole Aix-Marseille Provence,
- La directrice régionale de l'Environnement, de l'Aménagement et du Logement de la région Provence Alpes Côte d'Azur,
- Le directeur départemental des Territoires et de la Mer des Bouches-du-Rhône,
- Le directeur départemental des Services d'Incendie et de Secours des Bouches-du-Rhône,

Et toute autorité de police et de gendarmerie,

Sont chargés, chacun en ce qui le concerne, de veiller à l'exécution du présent arrêté dont copie leur sera adressée, ainsi qu'aux directeurs de GRTgaz, SPMR, SPSE, AIR LIQUIDE FRANCE INDUSTRIE et du Service National des Oléoducs Interalliés.

Pour le Préfet
Le Secrétaire Général Adjoint

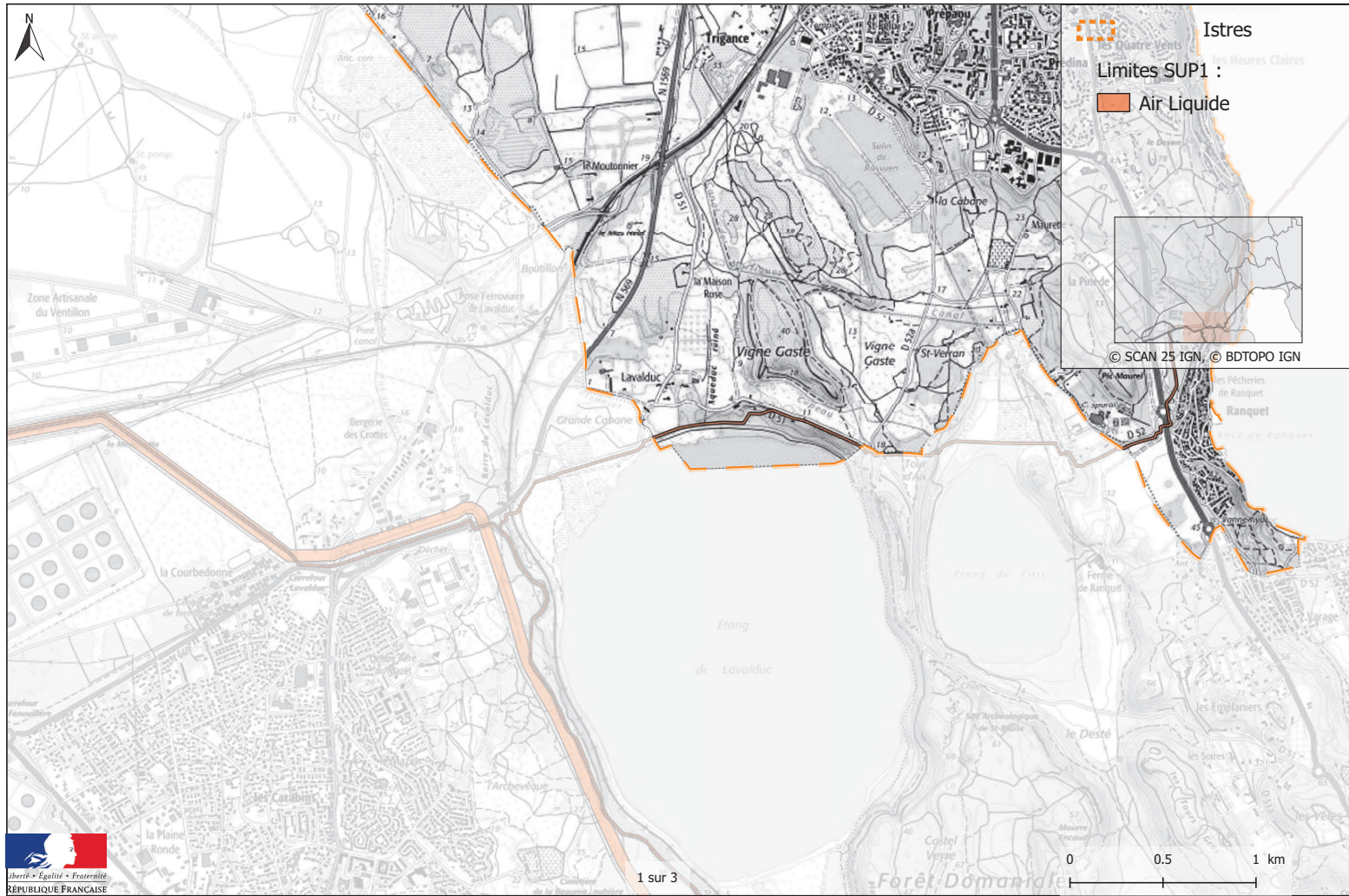


Nicolas DUFAUD

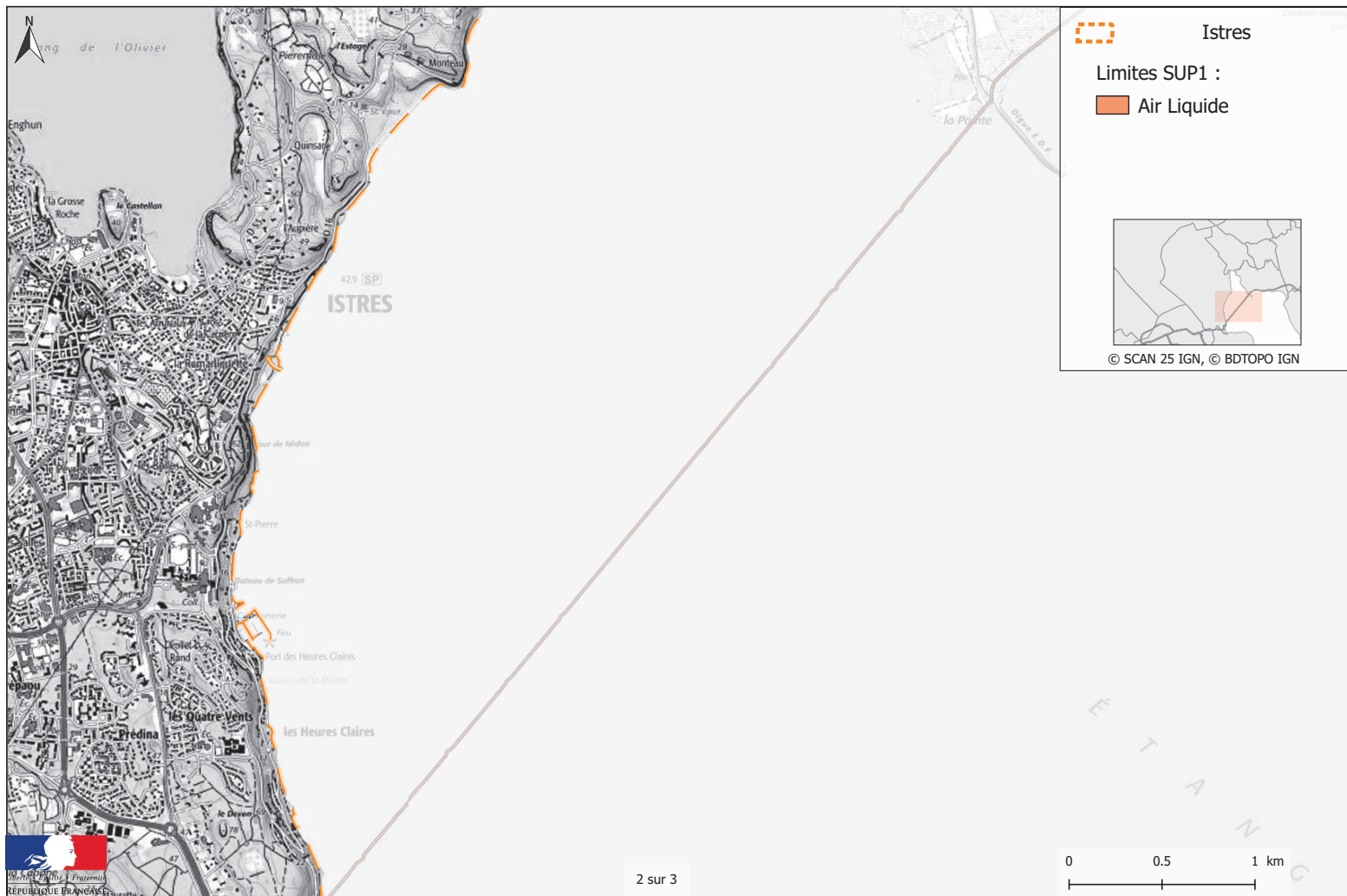
(1) La carte annexée au présent arrêté peut être consultée dans les services de :

- la préfecture des Bouches-du-Rhône
- la direction régionale de l'environnement, de l'aménagement et du logement de Provence-Alpes-Côte d'Azur
- l'établissement public compétent ou la mairie concernée

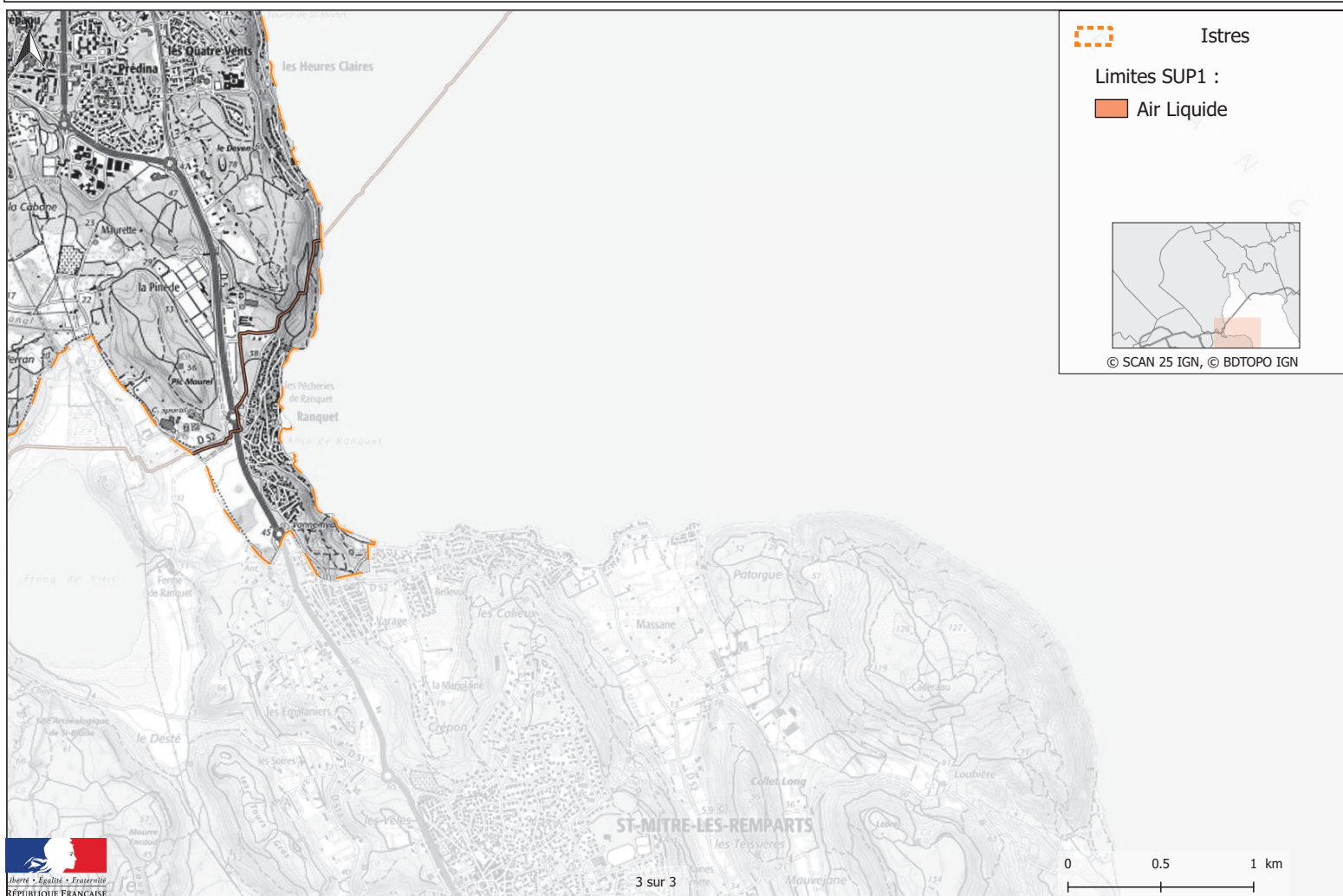
Servitudes d'utilité publique autour des canalisations de transport de matières dangereuses



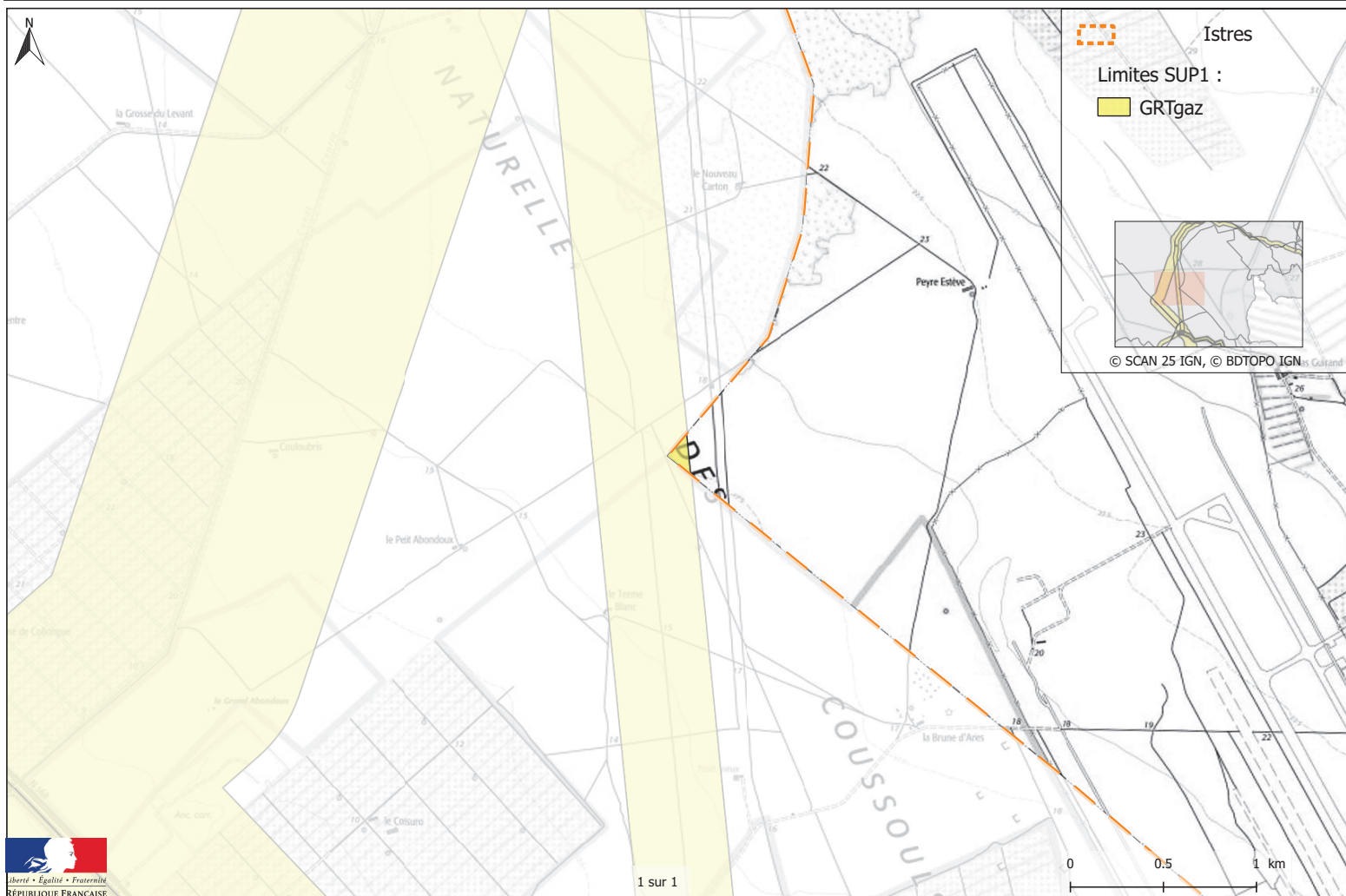
Servitudes d'utilité publique autour des canalisations de transport de matières dangereuses



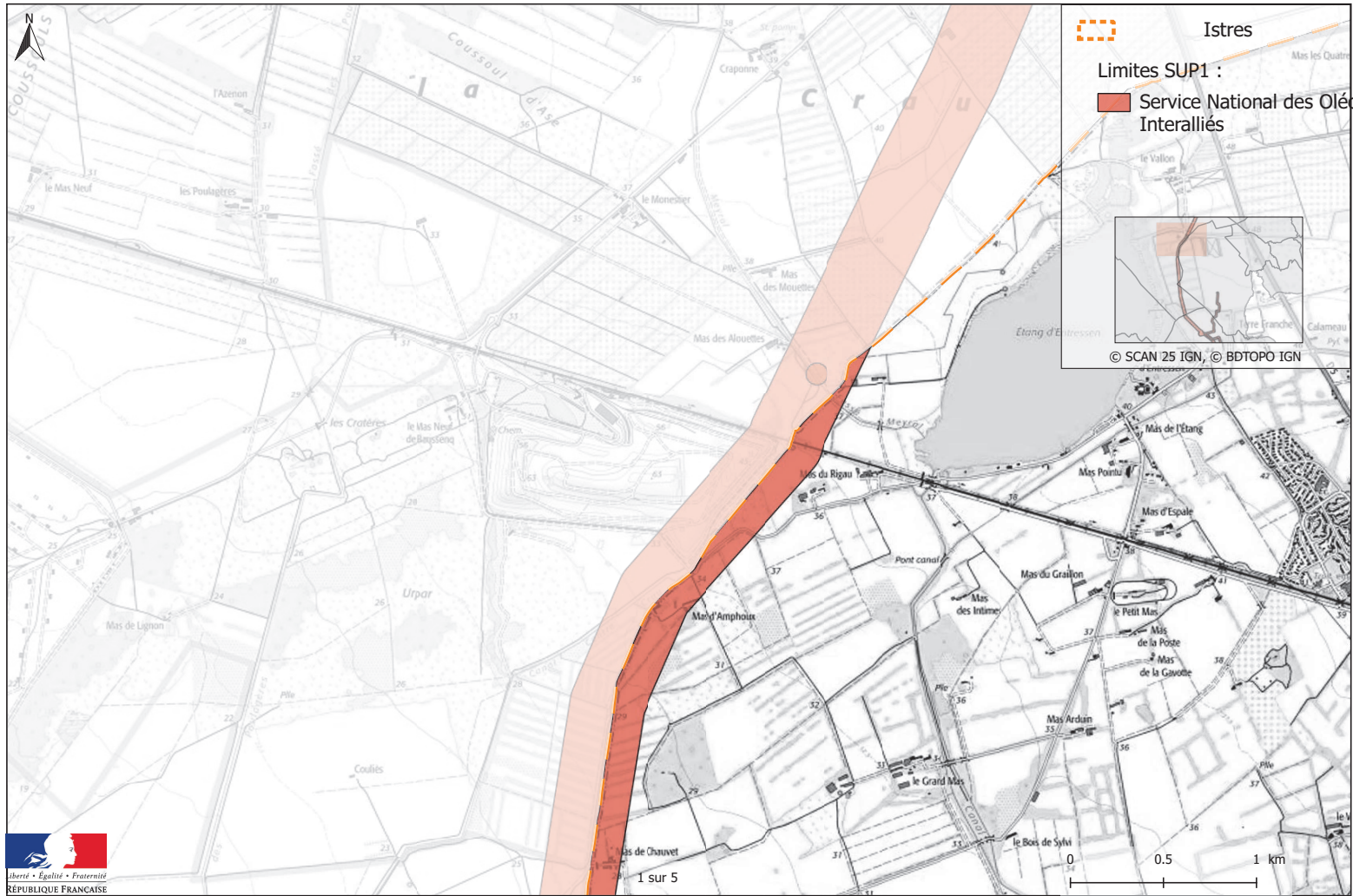
Servitudes d'utilité publique autour des canalisations de transport de matières dangereuses



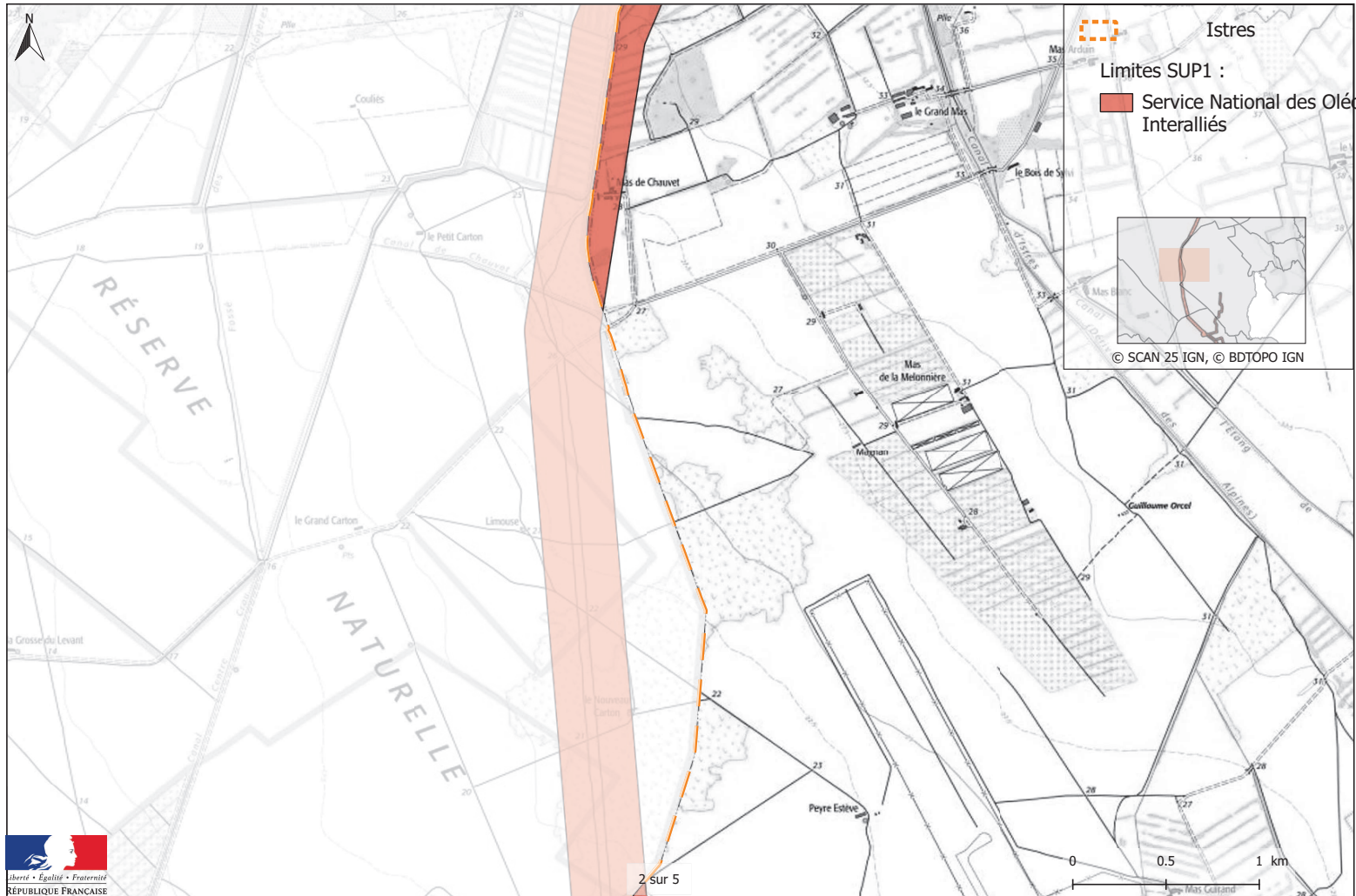
Servitudes d'utilité publique autour des canalisations de transport de matières dangereuses



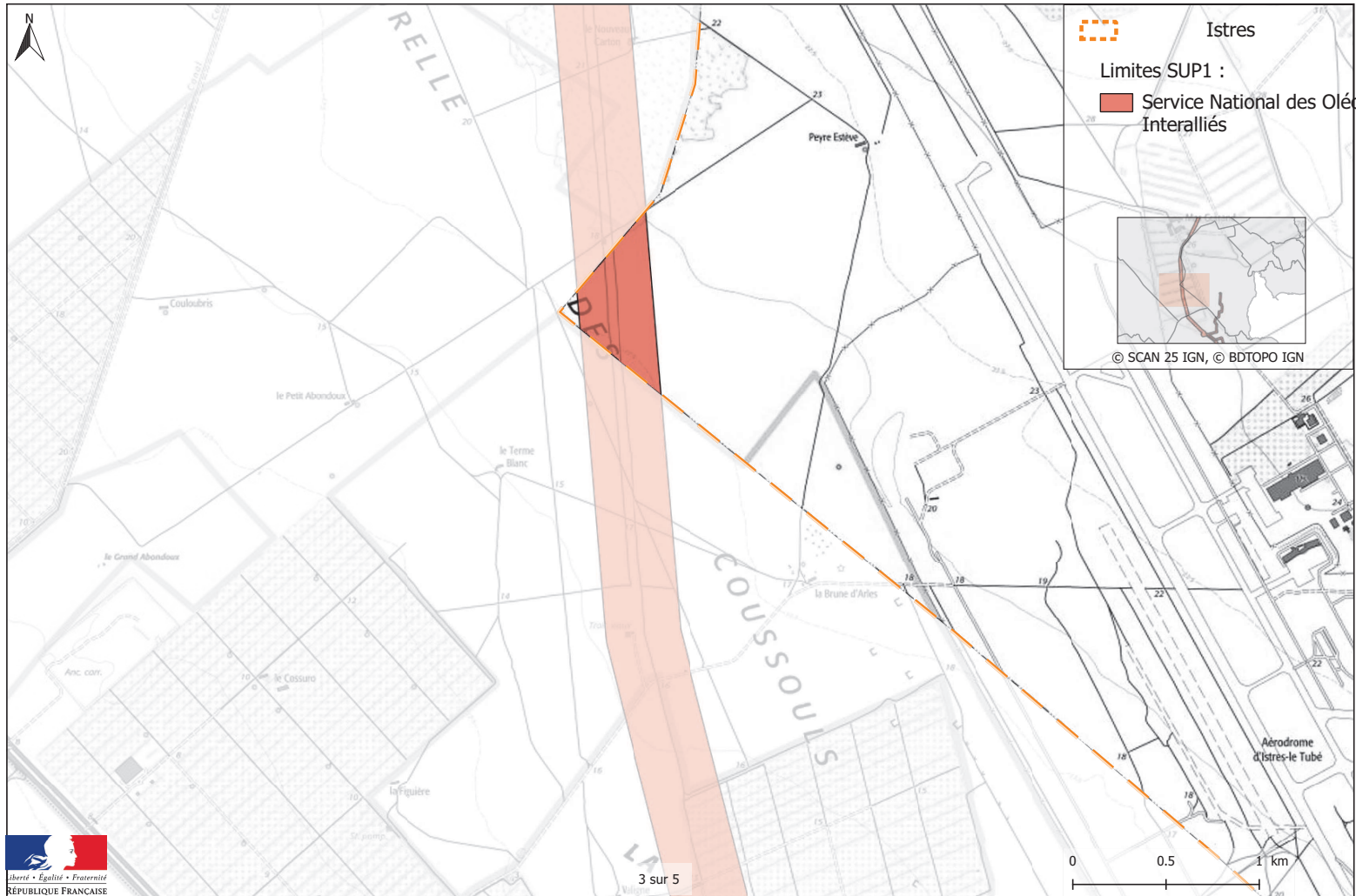
Servitudes d'utilité publique autour des canalisations de transport de matières dangereuses



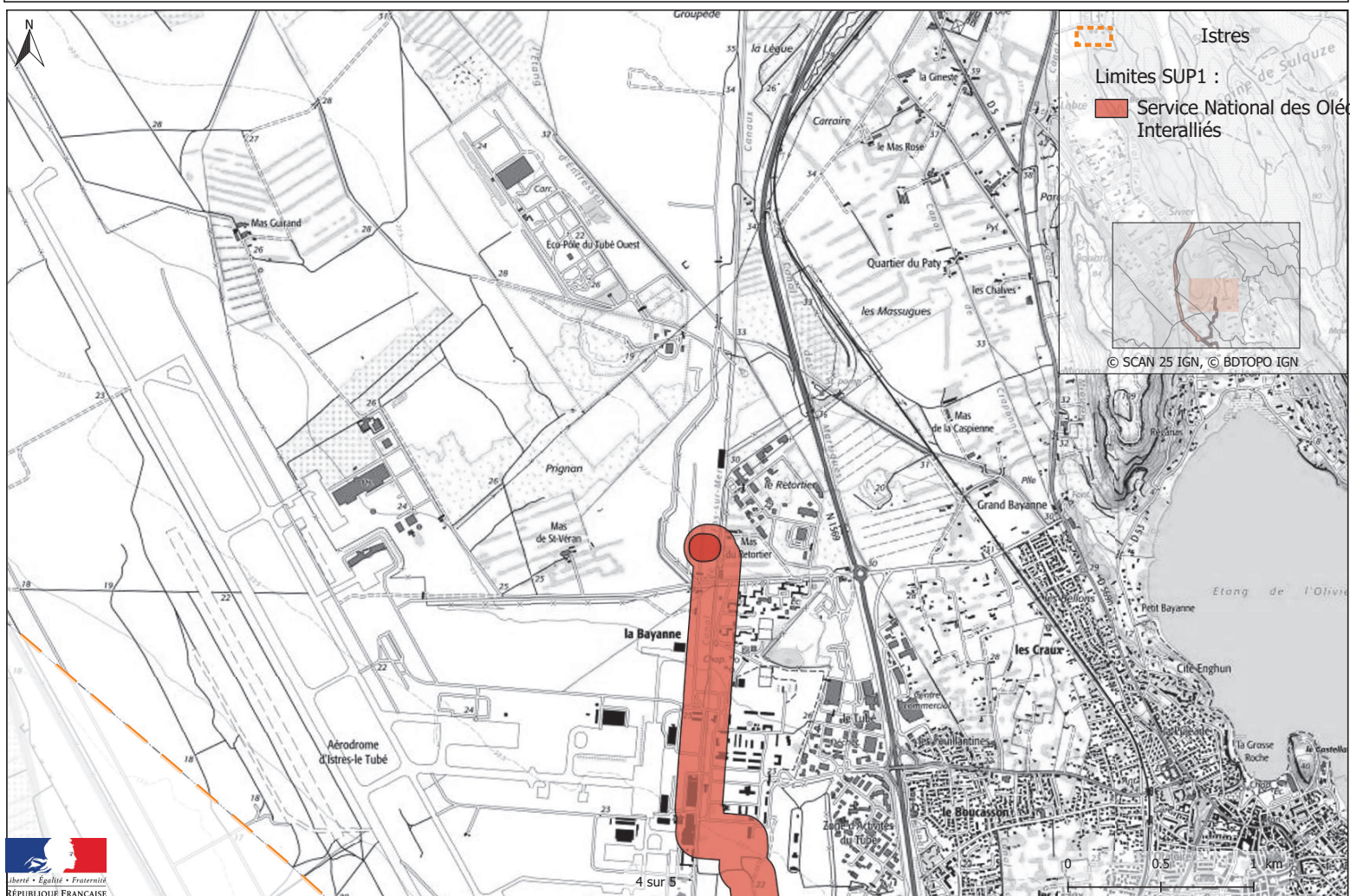
Servitudes d'utilité publique autour des canalisations de transport de matières dangereuses



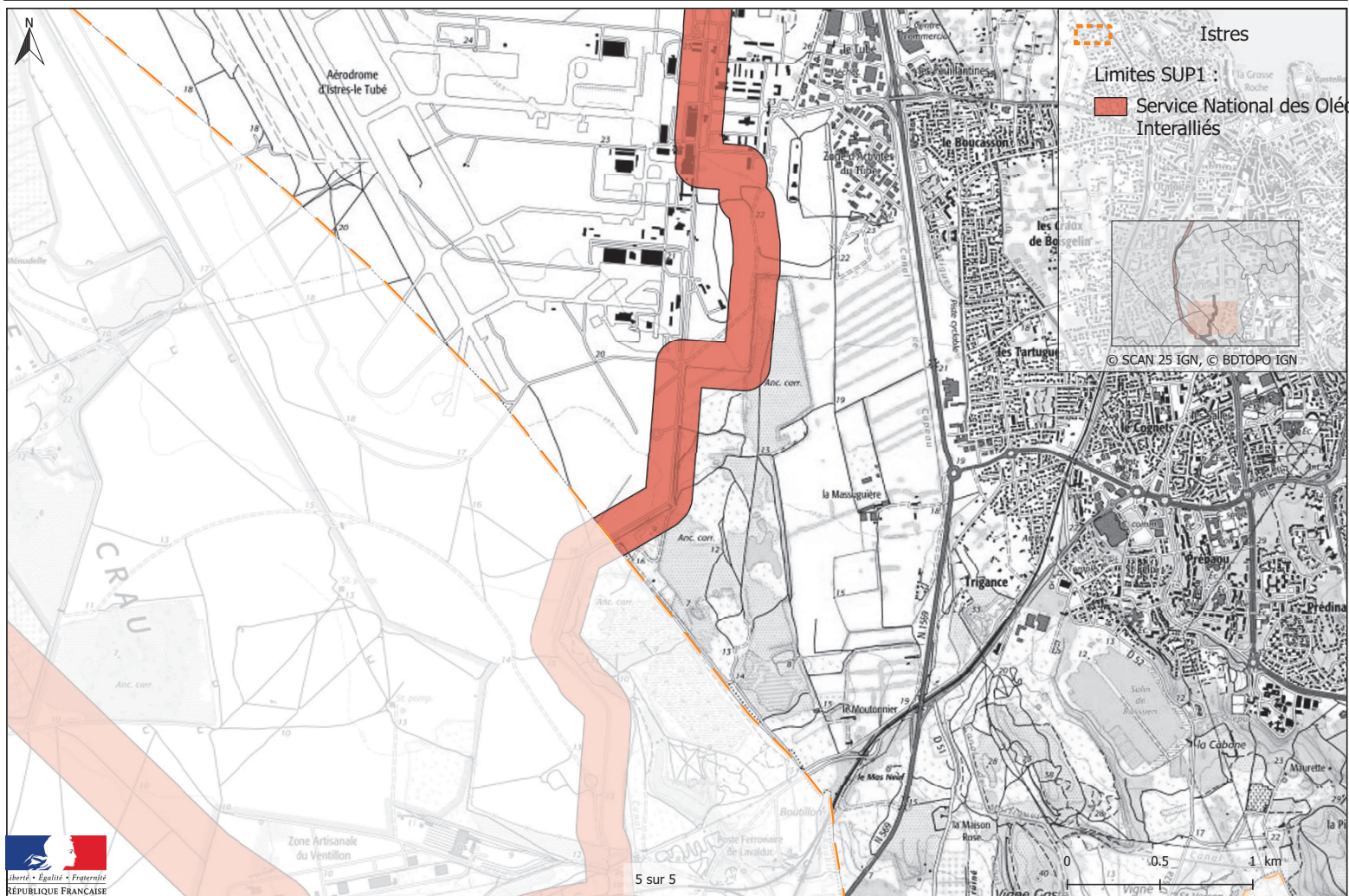
Servitudes d'utilité publique autour des canalisations de transport de matières dangereuses



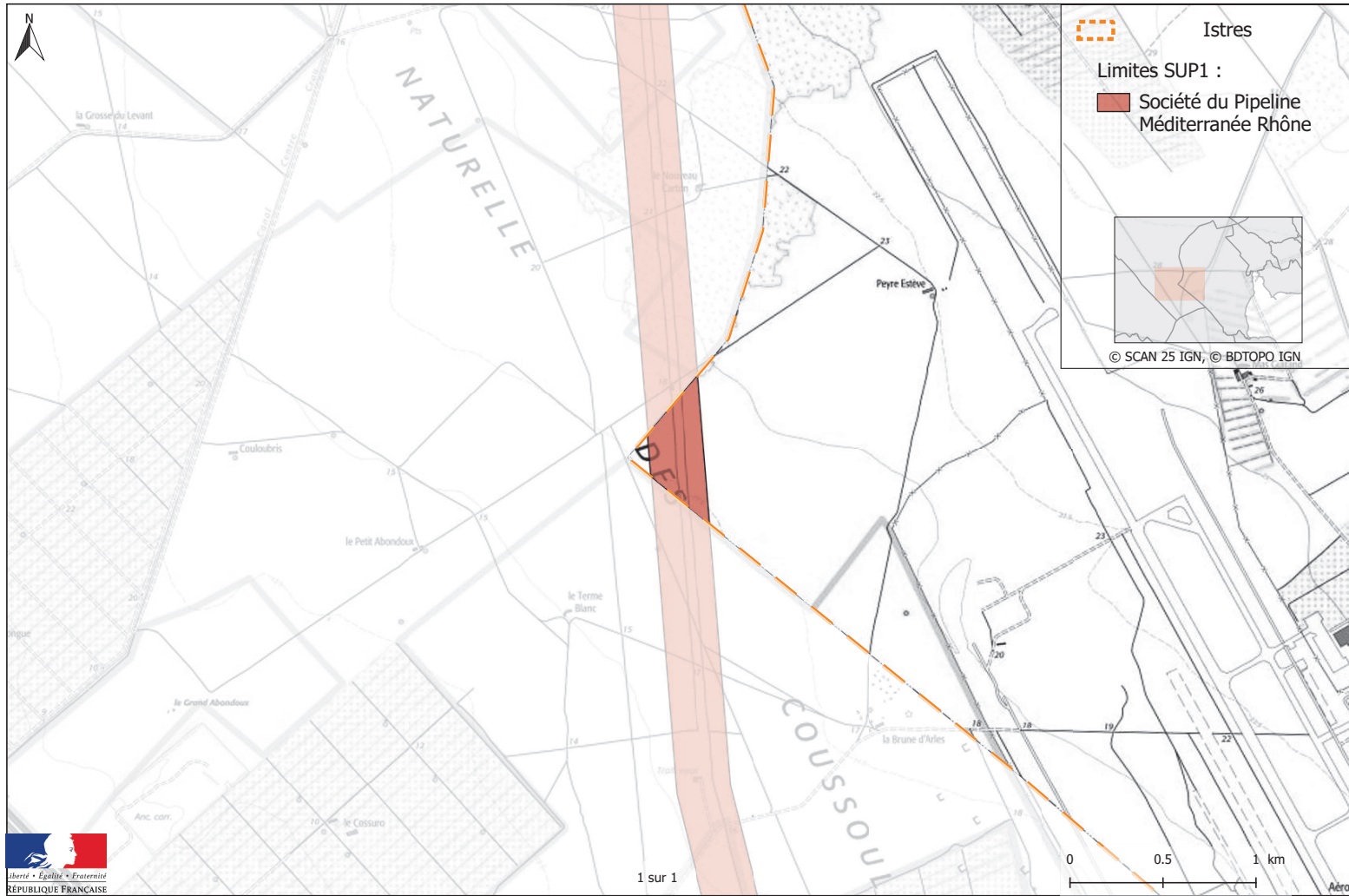
Servitudes d'utilité publique autour des canalisations de transport de matières dangereuses



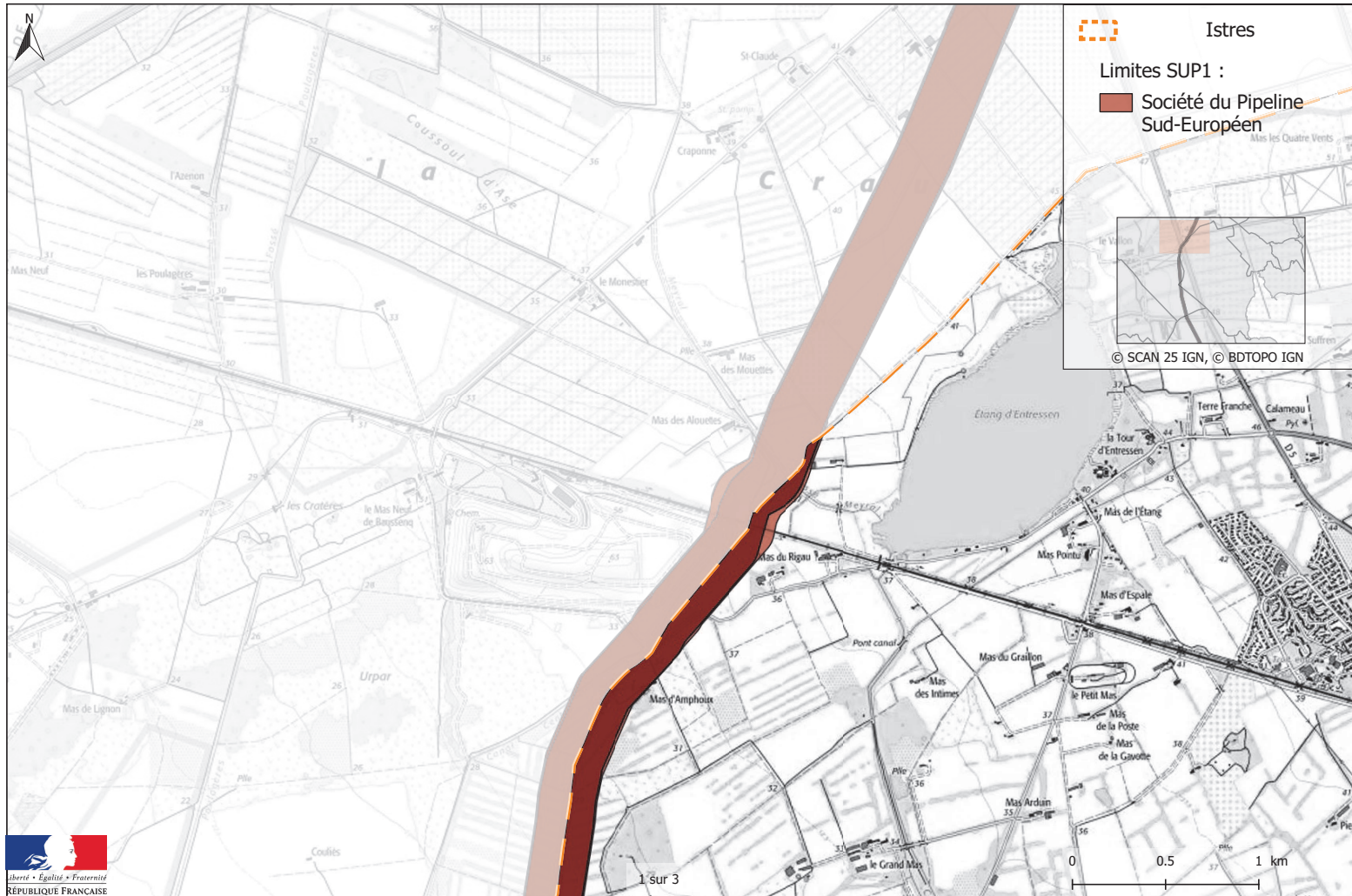
Servitudes d'utilité publique autour des canalisations de transport de matières dangereuses



Servitudes d'utilité publique autour des canalisations de transport de matières dangereuses



Servitudes d'utilité publique autour des canalisations de transport de matières dangereuses



Servitudes d'utilité publique autour des canalisations de transport de matières dangereuses



Servitudes d'utilité publique autour des canalisations de transport de matières dangereuses

